

**INFORME DE MONITOREO DE MEDIOS\***

Fecha: 26/04/2022

Semana N° 17

Coordinación de Vigilancia Epidemiológica

\*Vigilancia basada en eventos de interés epidemiológico mediante el monitoreo de medios abiertos de comunicación locales y nacionales.

**Reporte de eventos:**

Amenaza	Tema	Medio	Fecha	Resumen	Liga	Prioridad
Biológico	Analizan obligatoriedad de cubrebocas	El Sol de Cuernavaca	25 abril 2022	En un espacio de dos semanas, la Secretaría de Salud del estado podría definir si en Morelos se relaja el uso de cubrebocas, <b>esta medida deberá ser en un inicio en espacios abiertos, siempre y cuando se cumpla la distancia entre 1.5 metros entre cada persona.</b>	<a href="https://www.elsoldecuernavaca.com.mx/locall/salud-analiza-obligatoriedad-del-cubrebocas-8191687.html">https://www.elsoldecuernavaca.com.mx/locall/salud-analiza-obligatoriedad-del-cubrebocas-8191687.html</a>	Bajo
Derrumbe	Familias evacuadas del cerro vista hermosa	El Sol de Cuernavaca	25 abril 2022	Se amplió el perímetro de riesgo en el cerro de la colonia Vista Hermosa, con lo cual suman 23 viviendas en peligro, por lo que las familias ya han sido notificadas, informó el director de Protección Civil (PC) de Jiutepec, Francisco Barona Téllez.	<a href="https://www.elsoldecuernavaca.com.mx/policiaca/otras-23-familias-son-evacuadas-del-cerro-de-vista-hermosa-8192032.html">https://www.elsoldecuernavaca.com.mx/policiaca/otras-23-familias-son-evacuadas-del-cerro-de-vista-hermosa-8192032.html</a>	Bajo
Biológico	Se evita una crisis por basura	El Sol de Cuernavaca	25 abril 2022	"No habrá contingencia ambiental en Cuernavaca", señaló el presidente municipal, José Luis Urióstegui Salgado durante la conferencia de prensa de este lunes 25 de abril, esto debido a los acuerdos establecidos con el representante jurídico de la empresa Promotora Ambiental S.A. de C.V. (PASA) con el fin de evitar dañar la imagen municipal, pues <b>la transición entre la empresa KS Ambiental y PASA podría derivar en una fuerte crisis en cuanto a temas de recolección de residuos sólidos en la capital.</b>	<a href="https://www.elsoldecuernavaca.com.mx/locall/cuernavaca-se-evita-una-crisis-por-basura-8191240.html">https://www.elsoldecuernavaca.com.mx/locall/cuernavaca-se-evita-una-crisis-por-basura-8191240.html</a>	Bajo
Biológico	Casos activos Covid-19	Diario de Morelos	26 abril 2022	La Secretaría de Salud Morelos informa que a la fecha en Morelos se han estudiado 312 mil 172 personas, de las cuales se han confirmado 70 mil 152 con coronavirus COVID-19; 21 están activas y se han registrado 5 mil 305 defunciones.	<a href="https://www.diariodemorelos.com/noticias/son-21-casos-activos-y-11-contagios-de-covid19-en-morelos">https://www.diariodemorelos.com/noticias/son-21-casos-activos-y-11-contagios-de-covid19-en-morelos</a>	Bajo
Biológico	Recolección de basura	Diario de Morelos	26 abril 2022	Vecinos de Cuernavaca acusan que el alcalde José Luis Urióstegui Salgado ha caído en contradicciones y provocado confusión con el problema de la recolección de la basura; señalan que por un lado, pide no sacar la basura a las calles y advierten sanciones, a través de la Fiscalía Ambiental, a quien sacara los residuos a la vía pública, y por otro se habla de que la recolección seguirá normal.	<a href="https://www.diariodemorelos.com/noticias/crea-uri-stegui-caos-en-cuernavaca-por-mentiras-sobre-recoleccion-de-basura">https://www.diariodemorelos.com/noticias/crea-uri-stegui-caos-en-cuernavaca-por-mentiras-sobre-recoleccion-de-basura</a>	Bajo
Lluvias	Afectaciones por lluvias	Diario de Morelos	26 abril 2022	Apagones, encharcamientos y la caída de una barda en el puente a desnivel de Plaza Averanda dejaron anoche la lluvia y granizo, acompañado de fuertes vientos, en la zona metropolitana de Cuernavaca.	<a href="https://www.diariodemorelos.com/noticias/deja-lluvia-da-os-en-cuernavaca-y-la-zona-metropolitana-0">https://www.diariodemorelos.com/noticias/deja-lluvia-da-os-en-cuernavaca-y-la-zona-metropolitana-0</a>	Bajo
Biológico	Prevención de inundaciones	Diario de Morelos	26 abril 2022	El alcalde de Yautepec, Agustín Alonso Mendoza, informó que comenzó en esa demarcación el programa de desazolve en el río del mismo nombre, con recursos propios.	<a href="https://launion.com.mx/morelos/avances/noticias/204884-inician-programa-de-desazolve-en-el-rio-yautepec.html">https://launion.com.mx/morelos/avances/noticias/204884-inician-programa-de-desazolve-en-el-rio-yautepec.html</a>	Bajo



<http://ssm.gob.mx>



Servicios de Salud Morelos



@MorelosSalud

Callejón Borda N°3 Col. Centro C.P. 62000  
Teléfono (777) 312 62 31 / 314 33 36 ext. 222

**Calle Gómez Azcárate No. 205, Col. Lomas de la Selva  
C.P. 62270, Cuernavaca, Morelos. Tel.: 777 102 25 56**

Amenaza	Tema	Medio	Fecha	Resumen	Liga	Prioridad
Biológico	Vacunación Covid-19	La Unión	26 abril 2022	Este próximo jueves se abre el registro para vacunación contra covid-19 para menores de más de 12 años de edad sin comorbilidades, así lo dio a conocer esta mañana el subsecretario de Prevención y Promoción de la Salud federal Hugo López-Gatell Ramírez, en la conferencia de prensa "mañanera".	<a href="https://launion.com.mx/morelos/avances/noticias/204873-abriran-registro-para-vacunacion-universal-para-menores-de-mas-de-12-anos-sin-comorbilidades.html">https://launion.com.mx/morelos/avances/noticias/204873-abriran-registro-para-vacunacion-universal-para-menores-de-mas-de-12-anos-sin-comorbilidades.html</a>	Bajo
Biológico	Influenza aviar AH7N3	La Unión	26 abril 2022	Ante el brote de influenza aviar AH7N3 registrado en Estados Unidos de América y que ha afectado aves, el Servicio Nacional de Sanidad, Inocuidad y Calidad Agroalimentaria (Senasica) confirmó la presencia de influenza aviar de alta patogenicidad (IAAP) en Coahuila.	<a href="https://launion.com.mx/morelos/avances/noticias/204830-buscan-evitar-la-presencia-de-influenza-aviar-de-alta-patogenicidad-en-morelos.html">https://launion.com.mx/morelos/avances/noticias/204830-buscan-evitar-la-presencia-de-influenza-aviar-de-alta-patogenicidad-en-morelos.html</a>	Bajo
Biológico	Analizan uso obligatorio de cubrebocas	La Unión	26 abril 2022	En dos semanas, el Ejecutivo local y la Secretaría de Salud decidirán sobre la posible modificación a la obligatoriedad del uso del cubrebocas, que podría ser eliminada, pero sólo en espacios al aire libre.	<a href="https://launion.com.mx/morelos/avances/noticias/204828-analizaran-si-existen-condiciones-para-modificar-uso-obligatorio-de-cubrebocas.html">https://launion.com.mx/morelos/avances/noticias/204828-analizaran-si-existen-condiciones-para-modificar-uso-obligatorio-de-cubrebocas.html</a>	Bajo



<http://ssm.gob.mx>



Servicios de Salud Morelos



@MorelosSalud

Callejón Borda N°3 Col. Centro C.P. 62000  
Teléfono (777) 312 62 31 / 314 33 36 ext. 222

**Calle Gómez Azcárate No. 205, Col. Lomas de la Selva  
C.P. 62270, Cuernavaca, Morelos. Tel.: 777 102 25 56**

**INFORME DE RIESGOS METEOROLÓGICOS**

Fecha: 26/04/2022

Semana N° 17

Coordinación de Vigilancia Epidemiológica

**Fuente:** Servicio Meteorológico Nacional de México, CONAGUA.

**TORMENTAS PUNTUALES INTENSAS EN VERACRUZ Y OAXACA, LLUVIAS FUERTES A MUY FUERTES, DESCARGAS ELÉCTRICAS Y POSIBLE CAÍDA DE GRANIZO EN ZONAS DEL NORTE, NORESTE, CENTRO Y ORIENTE DE LA REPÚBLICA MEXICANA, INCLUIDO EL VALLE DE MÉXICO.**

Para hoy, el **frente Núm. 45** se extenderá sobre el norte y noreste del territorio nacional, interaccionará con un **canal de baja presión** sobre el oriente y sureste de la República Mexicana y con **inestabilidad en niveles altos de la atmósfera**, provocarán tormentas puntuales intensas en Veracruz y Oaxaca, así como lluvias fuertes a muy fuertes, descargas eléctricas y posible caída de granizo en zonas del norte, noreste, centro y oriente de la República Mexicana, incluido el Valle de México, además de rachas de viento fuertes en entidades de la Mesa del Norte. Por otra parte, un **canal de baja presión** en el sureste del país, en combinación con el **ingreso de humedad** del Golfo de México y Mar Caribe, ocasionará chubascos vespertinos y lluvias fuertes a puntuales muy fuertes y descargas eléctricas en dicha región, incluida la Península de Yucatán. Continuará el ambiente caluroso sobre la mayor parte de México y muy caluroso en Michoacán y Guerrero con temperaturas superiores a 35°C en 17 estados de la República Mexicana.

**Intervalo de chubascos con lluvias puntuales fuertes (25-50mm):**

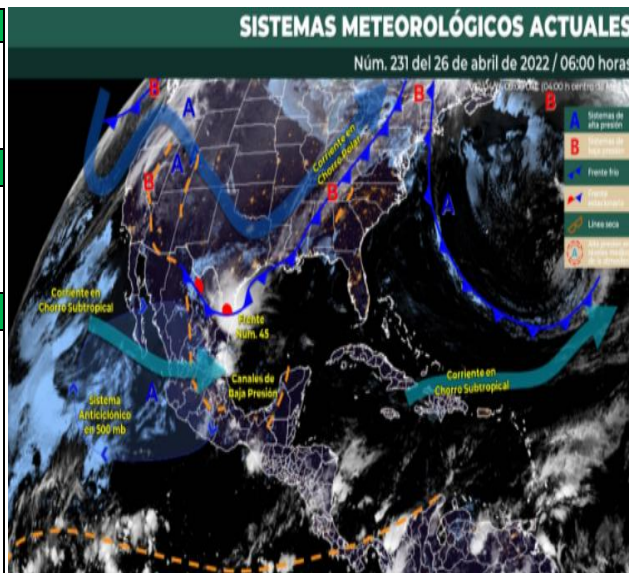
Chihuahua, Coahuila, Nuevo León, Durango, Zacatecas, Aguascalientes, Jalisco (norte), Guanajuato, Querétaro, Estado de México, Ciudad de México, **Morelos**, Tlaxcala y Campeche.

**Temperaturas Máximas de 35-40 °C:**

Baja California Sur, Sonora, Sinaloa, Nayarit, Jalisco, Colima, Oaxaca, Puebla (suroeste), **Morelos**, Veracruz (sur), Chiapas, Tabasco, Campeche, Yucatán y Quintana Roo.

**Pronostico en región Mesa Central:**

**Cielo parcialmente nublado en la mañana y nublado por la tarde**, con lluvias puntuales muy fuertes en Puebla, **lluvias puntuales fuertes en** Guanajuato, Querétaro, Hidalgo, Tlaxcala y **Morelos**, todas con descargas eléctricas, caída de granizo y posibles torbellinos. Ambiente fresco por la mañana. Por la tarde, ambiente caluroso. Viento de dirección variable de 15 a 30 km/h en la región, con rachas de 50 a 60 km/h en zonas de Guanajuato.



<http://ssm.gob.mx>



Servicios de Salud Morelos



@MorelosSalud

Callejón Borda N°3 Col. Centro C.P. 62000  
Teléfono (777) 312 62 31 / 314 33 36 ext. 222

**Calle Gómez Azcárate No. 205, Col. Lomas de la Selva  
C.P. 62270, Cuernavaca, Morelos. Tel.: 777 102 25 56**

**INFORME DE MONITOREO VOLCÁNICO Y SISMOLÓGICO**

Fecha: 26/04/2022

Semana N° 17

Coordinación de Vigilancia Epidemiológica

**Fuente:** Servicio Sismológico Nacional, UNAM. / Centro nacional de Prevención de Desastres (CENAPRED)-SEGOB, SENEAM-SCT y NOAA.

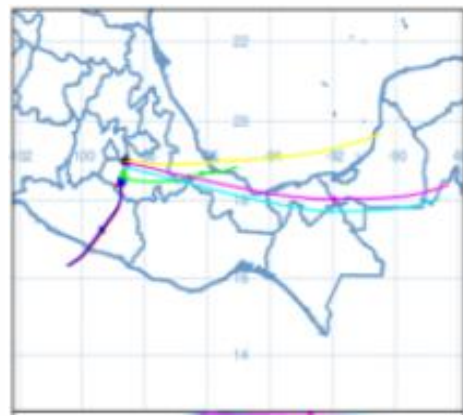
En las últimas 24 horas, mediante los sistemas de **monitoreo del volcán Popocatepetl**, se detectaron **20 exhalaciones de baja intensidad, acompañadas de vapor de agua, gas y en ocasiones ligeras cantidades de ceniza**. Durante la mañana y al momento de este reporte se observa una emisión de baja altura compuesta de gases volcánicos y vapor de agua, que se dispersa hacia el suroeste.

NIVEL DE ALERTA	SEMAFORO	AMARILLO-FASE 2	RECOMENDACIONES PARA LA FASE AMARILLO FASE 2
	<p><b>El volcán presenta incremento en su actividad, con explosiones esporádicas:</b></p> <ul style="list-style-type: none"><li>● Pluma continua de vapor de agua y gas.</li><li>● Caída de ceniza leves a moderadas en poblaciones cercanas.</li><li>● Lanzamiento de fragmentos incandescentes y posibilidad de flujos piroclásticos de corto alcance asociado a las explosiones.</li><li>● Crecimiento y destrucción de domos de lava.</li><li>● Flujos de lodo o escombros de corto alcance.</li></ul>		<p><b>1.</b> Continuar con el <b>radio de seguridad de 12 km</b>, por lo que la <b>permanencia</b> en esa área <b>no está permitida</b>.</p> <p><b>2.</b> Controlar el tránsito entre Santiago Xalitintla y San Pedro Nexapa, vía Paso de Cortés.</p> <p><b>3.</b> A las autoridades de <b>Protección Civil</b>, <b>mantener sus procedimientos preventivos</b>, de acuerdo con sus planes operativos.</p> <p><b>4.</b> A la <b>población</b> se le recomienda <b>eleva la atención a los avisos de las autoridades de su localidad</b> y se exhorta a no acercarse al volcán, y mucho menos al cráter.</p> <p><b>5.</b> <b>Mantenerse fuera de cañadas ante posibles flujos de lodo</b>, principalmente en temporada de lluvias.</p>

**PRONOSTICO DE CAIDA DE CENIZA**

En caso de una exhalación de ceniza volcánica, **el pronóstico de trayectoria hacia el sur-suroeste y al este**, (simulando exhalación cada hora en las próximas 6 horas) a su paso por la zona oeste, suroeste, centro, este y sureste del estado de Puebla; **algunas hacia la zona noreste, este y sureste del estado de Morelos** continuando hacia la zona noreste del estado de Guerrero y otras hacia la zona centro-sur y sur del estado de Veracruz, para las **primeras 12 horas de pronóstico**, (14:00 a las 02:00 hora local). Posteriormente para las últimas 12 horas de pronóstico, (02:00 a las 14:00 hora local del día siguiente), algunas de las trayectorias continuarán sobre la zona noreste, centro y sur del estado de Guerrero, así como sobre el Océano Pacífico y otras con dirección hacia la zona sur del estado de Veracruz.

**SIN PRONOSTICO DE CAÍDA DE CENIZA PARA EL ESTADO.**



SISMOS	<p>Se registró sismo de magnitud de <b>4.0 grados</b> Richter, a las 23:19:22 hrs con localización del epicentro a 59 km al noroeste de Cintalapa, Chiapas.</p> <p><b>NO PERCIBIDO EN EL ESTADO DE MORELOS.</b></p>	
	<p><b>REPORTE DE DAÑOS A LA POBLACION</b></p> <p><b>PROTECCIÓN CIVIL</b></p> <p>Sin reporte de daños a la población ni a la infraestructura en salud.</p>	



<http://ssm.gob.mx>



Servicios de Salud Morelos



@MorelosSalud

Callejón Borda N°3 Col. Centro C.P. 62000  
Teléfono (777) 312 62 31 / 314 33 36 ext. 222

**Calle Gómez Azcárate No. 205, Col. Lomas de la Selva  
C.P. 62270, Cuernavaca, Morelos. Tel.: 777 102 25 56**



**INFORME DE MONITOREO DE TEMPERATURAS Y CALIDAD DEL AIRE**

Fecha: 26/04/2022

Semana N° 17

Coordinación de Vigilancia Epidemiológica

Fuente: Comisión Estatal de Agua (CEAGUA)

**PRONOSTICO DE TEMPERATURAS POR  
MUNICIPIO**

Municipio	Min.	Max.	Municipio	Min.	Max.
Amacuzac	17°	40°	Tepalcingo	18°	38°
Cuautla	19°	35°	Ayala	18°	39°
Jiutepec	16°	34°	Huitzilac	08°	26°
Temixco	17°	37°	Tepoztlán	17°	37°
Tlaltizapan	18°	38°	Zacualpan	13°	30°
Axochiapan	17°	39°	Tlalquitenango	19°	40°
Cuernavaca	15°	31°	Puente de Ixtla	18°	39°
Jojutla	18°	40°			

**TEMPERATURAS MÁXIMAS Y MÍNIMAS,  
ULTIMAS 24 HRS**

**Mínimas**

Huitzilac 08°  
26°

Tetela del Volcán 10°  
24°

Totolapan 14°  
26°

Ocuituco 13°  
27°

**Máximas**

Tlaquiltenango 19°  
40°

Jojutla 18°  
40°

Axochiapan 17°  
39°

Zacatepec 21°  
37°

**CALIDAD DEL AIRE**

**ÍNDICE AIRE Y SALUD**

**NIVEL DE RIESGO  
ASOCIADO**

**RECOMENDACIONES**

**GRUPOS  
SENSIBLES**

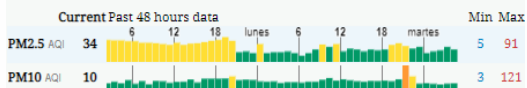
**PARA TODA LA  
POBLACIÓN**

Estación de Monitoreo Cuernavaca Centro, Morelos

**34**

**Bueno**

Updated on Tuesday 6:00  
Temp.: 18°C



**Bajo**

**Se considera que el  
riesgo es mínimo.**

**Disfruta las actividades al aire libre.**



<http://ssm.gob.mx>



Servicios de Salud Morelos



@MorelosSalud

Callejón Borda N°3 Col. Centro C.P. 62000  
Teléfono (777) 312 62 31 / 314 33 36 ext. 222

**Calle Gómez Azcárate No. 205, Col. Lomas de la Selva  
C.P. 62270, Cuernavaca, Morelos. Tel.: 777 102 25 56**

**INFORME DE MONITOREO EPIDEMIOLÓGICO**

Fecha: 26/04/2022

Semana N° 17

Coordinación de Vigilancia Epidemiológica

**Fuente:** Jurisdicciones Sanitarias del estado de Morelos.

**JURISDICCION SANITARIA I:**

👉 SIN EVENTOS EXTRAORDINARIOS.

**JURISDICCION SANITARIA II:**

👉 SIN EVENTOS EXTRAORDINARIOS.

**JURISDICCION SANITARIA III:**

👉 SIN EVENTOS EXTRAORDINARIOS.



<http://ssm.gob.mx>



Servicios de Salud Morelos



@MorelosSalud

Callejón Borda N°3 Col. Centro C.P. 62000  
Teléfono (777) 312 62 31 / 314 33 36 ext. 222

**Calle Gómez Azcárate No. 205, Col. Lomas de la Selva  
C.P. 62270, Cuernavaca, Morelos. Tel.: 777 102 25 56**